

Melding bijzondere jacht houtduif

ANB-58-200626

Dit formulier is ook beschikbaar op: eloket.natuurenbos.be

AGENTSCHAP
NATUUR & BOS
Havenlaan 88 bus 75
1000 Brussel

In te vullen door de behandelende afdeling

ontvangstdatum

invoerdatum

Antwerpen, Limburg en Vlaams-Brabant

T 1700 - jacht.oost.anb@vlaanderen.be

Oost- en West-Vlaanderen

T 1700 - jacht.west.anb@vlaanderen.be

Waarvoor dient dit formulier?

Met dit formulier meldt een erkende wildbeheereenheid (WBE) of een onafhankelijke jachtrechthouder (niet aangesloten bij een erkende WBE) de bijzondere jacht op houtduiven.

De bijzondere jacht mag op zijn vroegst beginnen 24 uur nadat het Agentschap voor Natuur en Bos daarvan met een aangetekende brief of via het e-loket op de hoogte werd gebracht.

Wettelijke grondslag

De wettelijke grondslag voor dit formulier is te vinden in artikel 29 van het Jachtvoorwaardenbesluit van 25 april 2014.

Gegevens van de indiener

1 Vul uw persoonlijke gegevens in.

Uw geboortedatum hoeft u alleen in te vullen als u niet over een rijksregisternummer beschikt.

nationaliteit

rijksregisternummer 6 0 0 9 2 2 - 4 3 3 . 3 6

geboortedatum dag maand jaar

voornaam Dirk

achternaam Lapauw

land België

postnummer 9 8 0 0 gemeente Deinze-Gottem

straat Heirbaan

huisnummer 15

bus

telefoon of gsm 0479 46 38 69

e-mailadres dirk.lapauw@telenet.be

2 Kruis hieronder uw hoedanigheid aan.

een onafhankelijke jachtrechthouder. Vermeld hieronder het jachtterreinnummer.

de afgevaardigde van een WBE. Vermeld hieronder het nummer en de naam van die WBE.

121 WBE De Mandelvallei vzw

Gegevens van de bijzondere jacht

3 Vul hieronder in welke belangrijke schade u wilt voorkomen of beperken.

Alle vraatschade aan professioneel geteelde gewassen incl. voedersiloputten

4 Geef hieronder aan hoe groot de verwachte schade is als er geen bijzondere jacht zou worden uitgevoerd.

Het percentage dat u aankruist, verwijst naar de oppervlakte van het perceel waarop de schade zich voordoet. Als de schade niet in percentages kan worden uitgedrukt is, geeft u een omschrijving van de verwachte schade in het invulveld op de tweede rij.

geen schade tussen 0% en 30% schade tussen 30% en 60% schade tussen 60% en 100% schade




Het Agentschap voor Natuur en Bos (ANB) verwerkt uw persoonsgegevens en respecteert uw rechten in dat verband. Op www.natuurenbos.be/privacyverklaring staat het beleid van het ANB op het vlak van gegevensverwerking. U vindt er ook een omschrijving van uw rechten en hoe u ze kunt uitoefenen. Als u vragen hebt over de manier waarop we uw gegevens verwerken, kunt u mailen naar dpo.anb@vlaanderen.be.

Het is de bedoeling om verspreide schade te voorkomen op alle terreinen waar professionele landbouwhewassen geteeld worden, incl. voedersiloputten. De verwachte schade is hier in zijn totaliteit niet te becijferen.

5 Vul hieronder de percelen in waarop u de schade wilt voorkomen of beperken.

Als deze melding op meer dan drie percelen betrekking heeft, voegt u een lijst met de kadastrale gegevens van alle percelen als bijlage 1 bij dit formulier. U vindt een model achteraan bij dit formulier.

De kadastrale gegevens (gemeente, afdeling, sectie, perceel) vindt u op het aanslagbiljet onroerende voorheffing of op www.myminf.be. U kunt de kadastrale gegevens ook invullen in de vorm van een capakey (bijvoorbeeld 12002D0558/00M000). U hoeft dan alleen de capakey in te vullen. Hoe u de kadastrale gegevens naar een capakey kunt omzetten, vindt u op www.geopunt.be via de gele knop  naast de zoekbalk. De kadastrale perceelnummers kunt u vinden op het aanslagbiljet onroerende voorheffing.

Opgelet! De bijzondere jacht mag alleen plaatsvinden op deze percelen en binnen een afstand van 150 m rondom de percelen.

gemeente	afdeling	sectie	perceelnummer	capakey
1 Volledig werkingsgebied van WBE De Mandelvallei vzw				
2				
3				

6 Kruis hieronder aan welke preventieve maatregelen uit de code van goede praktijk er vooraf genomen zijn op de percelen om de schade, vermeld in vraag 2, te voorkomen of te beperken.

Per perceel moet er minstens één preventieve maatregel genomen zijn vóór de bijzondere jacht uitgevoerd kan worden.

- het plaatsen van minimaal één afschrikkende pop per hectare
- het plaatsen van minimaal tien vlaggen, ballonnen of linten per hectare, zo veel mogelijk verspreid over het terrein
- het plaatsen van minimaal één heliumballon per vier hectare
- het plaatsen van minimaal een imitatie van één vliegende roofvogel per twee hectare
- het plaatsen van minimaal één bewegende pop per vier hectare
- het plaatsen van gespannen linten over het volledige perceel met ertussen een maximumafstand van één meter
- het plaatsen van één gaskanon per tien hectare, waarbij het veld gedekt wordt door het geluid van het kanon
- het plaatsen van één afschrikkend geluidssysteem per vier hectare
- het overkappen of overdekken van het perceel of veld met vogelnetten, gaas of stevige plastic om de oogst, de geogste producten en de gewassen te beschermen


Ondertekening

7 Vul de onderstaande verklaring in.

Ik verklaar dat alle gegevens in dit formulier en in de eventuele bijlage bij dit formulier naar waarheid zijn ingevuld.

Ik ben ervan op de hoogte dat tijdens de bijzondere jacht minstens één van de uitvoerders altijd een kopie van dit meldingsformulier moet kunnen voorleggen.

Ik ben op de hoogte van de voorwaarden voor bijzondere jacht en de verplichte preventieve maatregelen uit de code van goede praktijk.

datum dag maand jaar
handtekening 
voornaam Dirk achternaam Lapauw


WBE. Mandelvallei vzw
maatschappelijke zetel
p/a Heirbaan 15
9800 Deinze / Gottem

Aan wie bezorgt u dit formulier?

8 Verzend de ingevulde versie van dit formulier met bijlage aangetekend, naar Agentschap voor Natuur en Bos, Havenlaan 88 bus 75, 1000 Brussel

Bijlage 1: gegevens van de percelen waarvoor de bijzondere jacht op houtduiven wordt gemeld



Vul in de onderstaande tabel de percelen in waarop u de schade wilt voorkomen of beperken.
De kadastrale gegevens (gemeente, afdeling, sectie, perceel) vindt u op het aanslagbiljet onroerende voorheffing of op www.myminf.be. U kunt de kadastrale gegevens ook invullen in de vorm van een capakey (bijvoorbeeld 12002D0558/00M000). U hoeft dan alleen de laatste kolom in te vullen. Hoe u de kadastrale gegevens naar een capakey kunt omzetten, vindt u op www.geopunt.be via de gele knop  naast de zoekbalk.

gemeente	afdeling	sectie	perceelnummer	capakey
1 Alle bejaagbare percelen van het volledig werkingsgebied van WBE DE Mandelvallei vzw				
2				
3				
4				
5				
6				
7				
8				
9				
10				
11				
12				
13				
14				
15				
16				
17				
18				
19				
20				
21				
22				
23				
24				
25				
26				
27				
28				
29				