

# Melding bijzondere jacht konijn

ANB-66-200626

**Dit formulier is ook beschikbaar op: [eloket.natuurenbos.be](http://eloket.natuurenbos.be)**

AGENTSCHAP  
NATUUR & BOS  
Havenlaan 88 bus 75  
1000 Brussel

In te vullen door de behandelende afdeling

ontvangstdatum

invoerdatum

Antwerpen, Limburg en Vlaams-Brabant

T 1700 - [jacht.oost.anb@vlaanderen.be](mailto:jacht.oost.anb@vlaanderen.be)

Oost- en West-Vlaanderen

T 1700 - [jacht.west.anb@vlaanderen.be](mailto:jacht.west.anb@vlaanderen.be)

## Waarvoor dient dit formulier?

Met dit formulier meldt een erkende wildbeheereenheid (WBE) of een onafhankelijke jachtrechthouder (niet aangesloten bij een erkende WBE) de bijzondere jacht op konijnen.

De bijzondere jacht mag op zijn vroegst beginnen 24 uur nadat het Agentschap voor Natuur en Bos daarvan met een aangetekende brief of via het e-loket op de hoogte werd gebracht.

## Wettelijke grondslag

De wettelijke grondslag voor dit formulier is te vinden in artikel 29 van het Jachtvoorwaardenbesluit van 25 april 2014.

## Gegevens van de indiener

### 1 Vul uw persoonlijke gegevens in.

Uw geboortedatum hoeft u alleen in te vullen als u niet over een rijksregisternummer beschikt.

nationaliteit Belg

rijksregisternummer 6 0 0 9 2 2 - 4 3 3 . 3 6

geboortedatum dag maand jaar

voornaam Dirk

achternaam Lapauw

land België

postnummer 9 8 0 0

gemeente Deinze-Gottem

straat Heirbaan

huisnummer 15

bus

telefoon of gsm 0479 46 38 69

e-mailadres dirk.lapauw@telenet.be

### 2 Kruis hieronder uw hoedanigheid aan.

een onafhankelijke jachtrechthouder. Vermeld hieronder het jachtterreinnummer.

de afgevaardigde van een WBE. Vermeld hieronder het nummer en de naam van die WBE.

121 WBE De Mandelvallei vzw

## Gegevens van de bijzondere jacht


### 3 Vul hieronder in welke belangrijke schade u wilt voorkomen of beperken.

Vraatschade aan alle professionele geteelde vruchten en graafschade aan sportterreinen



Het Agentschap voor Natuur en Bos (ANB) verwerkt uw persoonsgegevens en respecteert uw rechten in dat verband. Op [www.natuurenbos.be/privacyverklaring](http://www.natuurenbos.be/privacyverklaring) staat het beleid van het ANB op het vlak van gegevensverwerking. U vindt er ook een omschrijving van uw rechten en hoe u ze kunt uitoefenen. Als u vragen hebt over de manier waarop we uw gegevens verwerken, kunt u mailen naar [dpo.anb@vlaanderen.be](mailto:dpo.anb@vlaanderen.be).

- 4 Geef hieronder aan hoe groot de verwachte schade is als er geen bijzondere jacht zou worden uitgevoerd.  
 Het percentage dat u aankruist, verwijst naar de oppervlakte van het perceel waarop de schade zich voordoet. Als de schade niet in percentages kan worden uitgedrukt is, geeft u een omschrijving van de verwachte schade in het invulveld op de tweede rij.
- geen schade    tussen 0% en 30% schade    tussen 30% en 60% schade    tussen 60% en 100% schade
- Het is de bedoeling om verspreide schade te voorkomen en de schade is hierdoor niet te becijferen!

- 5 Vul hieronder de percelen in waarop u de schade wilt voorkomen of beperken.  
 Als deze melding op meer dan drie percelen betrekking heeft, voegt u een lijst met de kadastrale gegevens van alle percelen als bijlage 1 bij dit formulier. U vindt een model achteraan bij dit formulier.  
 De kadastrale gegevens (gemeente, afdeling, sectie, perceel) vindt u op het aanslagbiljet onroerende voorheffing of op [www.myminf.be](http://www.myminf.be). U kunt de kadastrale gegevens ook invullen in de vorm van een capakey (bijvoorbeeld 12002D0558/D0M000). U hoeft dan alleen de capakey in te vullen. Hoe u de kadastrale gegevens naar een capakey kunt omzetten, vindt u op [www.geopunt.be](http://www.geopunt.be) via de gele knop  naast de zoekbalk. De kadastrale perceelnummers kunt u vinden op het aanslagbiljet onroerende voorheffing.  
**Opgelet!** De bijzondere jacht mag alleen plaatsvinden op deze percelen en binnen een afstand van 150 m rondom de percelen.

gemeente	afdeling	sectie	perceelnummer	capakey
1	het volledig werkingsgebied			
2				
3				

- 6 Kruis hieronder aan welke preventieve maatregelen uit de code van goede praktijk er vooraf genomen zijn op de percelen om de schade, vermeld in vraag 2, te voorkomen of te beperken.
- het plaatsen van minimaal één bewegende pop per vier hectare
- een omheining met kippengaas met een hoogte van minimaal 50 centimeter
- een omheining met een maaswijdte van maximaal vijf centimeter, een draaddikte van minimaal één millimeter en een hoogte van minimaal 50 centimeter
- het plaatsen van boombescherming met een maaswijdte van maximaal twee en een halve centimeter, een draaddikte van minimaal één millimeter en een hoogte van minimaal 50 centimeter

### Ondertekening


- 7 Vul de onderstaande verklaring in.

Ik verklaar dat alle gegevens in dit formulier en in de eventuele bijlage bij dit formulier naar waarheid zijn ingevuld.

Ik ben ervan op de hoogte dat tijdens de bijzondere jacht minstens één van de uitvoerders altijd een kopie van dit meldingsformulier moet kunnen voorleggen.

Ik ben op de hoogte van de voorwaarden voor bijzondere jacht.

datum      dag        maand        jaar

handtekening 

voornaam Dirk      achternaam Lapauw

**WBE. Mandelvallei vzw**  
 maatschappelijke zetel  
 p/a Heirbaan 15  
 9800 Deinze / Gottem


### Aan wie bezorgt u dit formulier?

- 8 Verzend de ingevulde versie van dit formulier met bijlage aange tekend, naar Agentschap voor Natuur en Bos, Havenlaan 88 bus 75, 1000 Brussel

# Bijlage 1: gegevens van de percelen waarvoor de bijzondere jacht op konijnen wordt gemeld



Vul in de onderstaande tabel de percelen in waarop u de schade wilt voorkomen of beperken.

De kadastrale gegevens (gemeente, afdeling, sectie, perceel) vindt u op het aanslagbiljet onroerende voorheffing of op [www.myminfm.be](http://www.myminfm.be). U kunt de kadastrale gegevens ook invullen in de vorm van een capekey (bijvoorbeeld 12002D0558/00M000). U hoeft dan alleen de laatste kolom in te vullen. Hoe u de kadastrale gegevens naar een capekey kunt omzetten, vindt u op [www.geopunt.be](http://www.geopunt.be) via de gele knop  naast de zoekbalk.

gemeente	afdeling	sectie	perceelnummer	capekey
1 het volledig werkingsgebied van WBE De Mandelvallei vzw				
2				
3				
4				
5				
6				
7				
8				
9				
10				
11				
12				
13				
14				
15				
16				
17				
18				
19				
20				
21				
22				
23				
24				
25				
26				
27				
28				
29				
30				